

# OBEC DUBOVÁ, 090 11 VYŠNÝ ORLÍK

č.j.: 25/2024-313

Svidník, 18.11.2024

Vybavuje: Ing. Andrej Olijar, PhD., Spoločný obecný úrad Nižný Orлік,  
poverený výkonom stavebnej správy pre obec Dubová, tel.: 0948 450 375

Podľa §82 ods. 7 zákona č. 543/2002 Z. z. o ochrane prírody a krajiny v znení neskorších predpisov Vás obec Dubová ako príslušný správny orgán ochrany prírody upovedomuje o začatých správnych konaniach, v ktorých môžu byť dotknuté záujmy ochrany prírody a krajiny.

Potvrdenie záujmu byť účastníkom v správnom konaní je potrebné doručiť písomne na Spoločnom obecnom úrade Nižný Orлік so sídlom vo Svidníku (Nábřežná 498/13) v lehote určenej pri informácii o začatí každého správneho konania od zverejnenia informácie.

Začaté správne konanie:

Číslo konania	Dátum začatia konania	Dátum zverejnenia informácie	Lehota na potvrdenie záujmu byť účastníkom v konaní	Predmet konania
25/2024-313	03.12.2024	18.11.2024	5 pracovných dní odo dňa zverejnenia informácie	Žiadosť MUDr. Goran Dujakovič, Dubová 34, 090 11 Vyšný Orлік, o vydanie súhlasu na výrub drevín rastúcich mimo les v zmysle §47 ods. 3 zákona č. 543/2002 Z. z. o ochrane prírody a krajiny na parc. č. C-KN 224 a 51/1 v k. ú. obce Dubová.

Príloha: Žiadosť

Miloš Vaňušanič  
Starosta obce Dubová

VYVESENÉ DŇA:

ZVESENÉ DŇA:

## Žiadosť o vydanie súhlasu na výrub dreviny

podľa zákona č.543/2002 Z.z. o ochrane prírody a krajiny a vyhlášky MŽP SR č.24/2003 Z.z., ktorou sa vykonáva zákon č. 543/2002 Z.z. o ochrane prírody a krajiny v platnom znení

<b>Obec Dubová</b>	
Dátum: 31.10.2024	
Výšný orgán	Číslo spisu: 15/2024-213
Prílohy:	Hybanajst: /maj.

### Údaje o žiadateľovi

Meno a priezvisko /názov/ obchodné meno: MUDr. Goran Dujakovič

Trvalý pobyt /sídlo/ miesto podnikania, tel.č.: Dubová č. 34, 090 11

Žiadam o vydanie súhlasu na výrub 6 ..... ks stromov a ..... m<sup>2</sup> krov týchto druhov:

Druh dreviny	Počet	Obvod kmeňa vo výške 130cm nad zemou	Plošná výmera krovitých porastov	Zdravotný stav
jasaň brest	5 1			suchý

(v prípade nedostatku miesta uveďte špecifikáciu dreviny na osobitnej prílohe )

### Údaje o pozemku, na ktorom drevena rastie

Katastrálne územie: Dubová

Parcelné číslo: 224, 51/1

Druh pozemku: zastavaná plocha, záhrada

Vlastník pozemku: MUDr. Goran Dujakovič

Doklady potrebné ako príloha k žiadosti sú uvedené na druhej strane žiadosti.

**Súhlas vlastníka pozemku s výrubom** (potrebný v prípade ak žiadateľ nie je vlastníkom pozemku, na ktorom dreviny rastú, resp. je len spoluvlastníkom)


S výrubom drevín uvedených v žiadosti súhlasím\* / nesúhlasím\* za podmienok:

### Odôvodnenie žiadosti a predpokladaný termín výrubu:

suché stromy, ohrozenie majetku do 28.02.2025

Súčasne dávam súhlas so spracovaním nevyhnutných osobných údajov na tento účel v zmysle zákona NR SR č. 18/2018 Z.z. o ochrane osobných údajov a o zmene a doplnení niektorých zákonov.

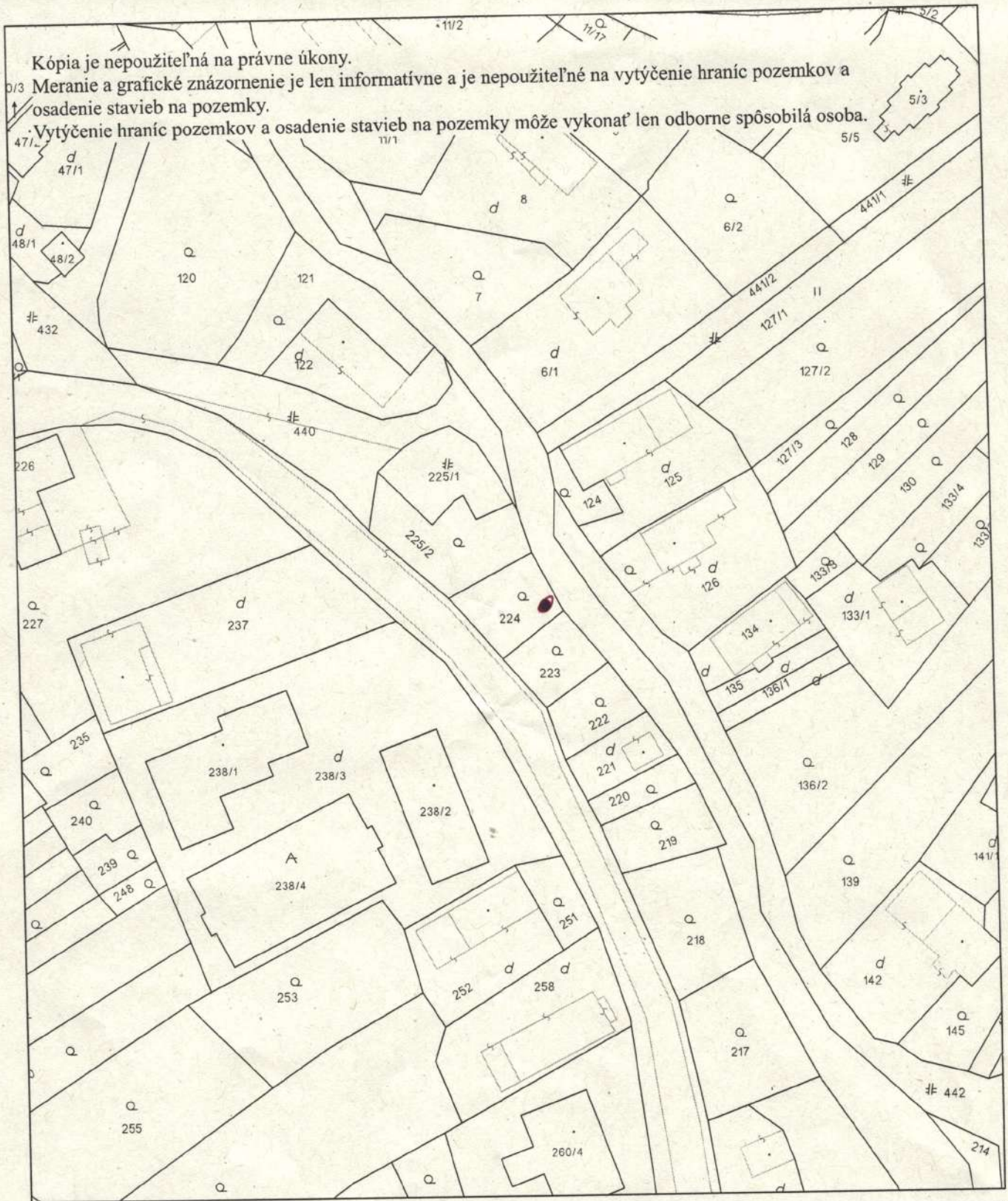
V Dubovej, dňa 28.10.2024

  
.....  
podpis žiadateľa

Správny poplatok vo výške ..... € bol uhradený dňa ..... číslo dokladu.....\*

\* nehodiace sa škrtnie





Úrad geodézie, kartografie a katastra Slovenskej republiky	Okres Svidník	Obec Dubová	Katastrálne územie Dubová
	Číslo zákazky	Vektorová mapa	Mierka 1:1000
	<b>KÓPIA KATASTRÁLNEJ MAPY          na parcelu 224</b> Kópia je nepoužiteľná na právne úkony		
Vyhotovené automatizovaným spôsobom z ISKN	Spôsob autorizácie		
Dátum a čas vyhotovenia	29.10.2024 10:42:31	Bez autorizácie	
Údaje platné k	25.10.2024 18:00:00		

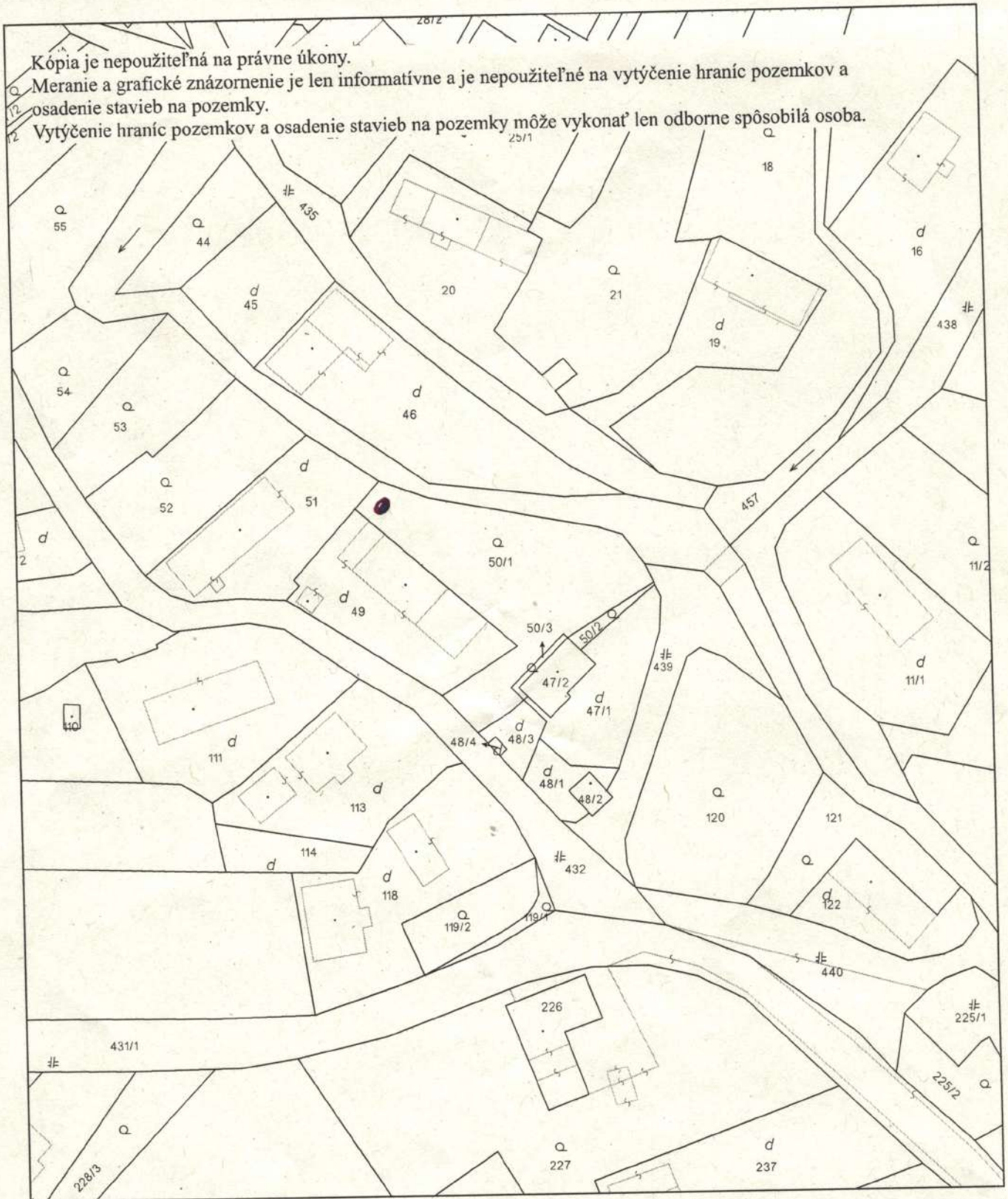
*• 1 ks jašan orez*



Kópia je nepoužiteľná na právne úkony.

Meranie a grafické znázornenie je len informatívne a je nepoužiteľné na vytýčenie hraníc pozemkov a osadenie stavieb na pozemky.

Vytýčenie hraníc pozemkov a osadenie stavieb na pozemky môže vykonať len odborne spôsobilá osoba.



Úrad geodézie, kartografie a katastra Slovenskej republiky	Okres Svidník	Obec Dubová	Katastrálne územie Dubová
	Číslo zákazky	Vektorová mapa	Mierka 1:1000
	<b>KÓPIA KATASTRÁLNEJ MAPY na parcelu 50/1</b>		
Kópia je nepoužiteľná na právne úkony			
Vyhotovené automatizovaným spôsobom z ISKN	Spôsob autorizácie		
Dátum a čas vyhotovenia	29.10.2024 10:43:49	Bez autorizácie	
Údaje platné k	25.10.2024 18:00:00		

*1x obrat orezu 4x jasari vyrob*